T24-W301

Podziałka 1:100/1000

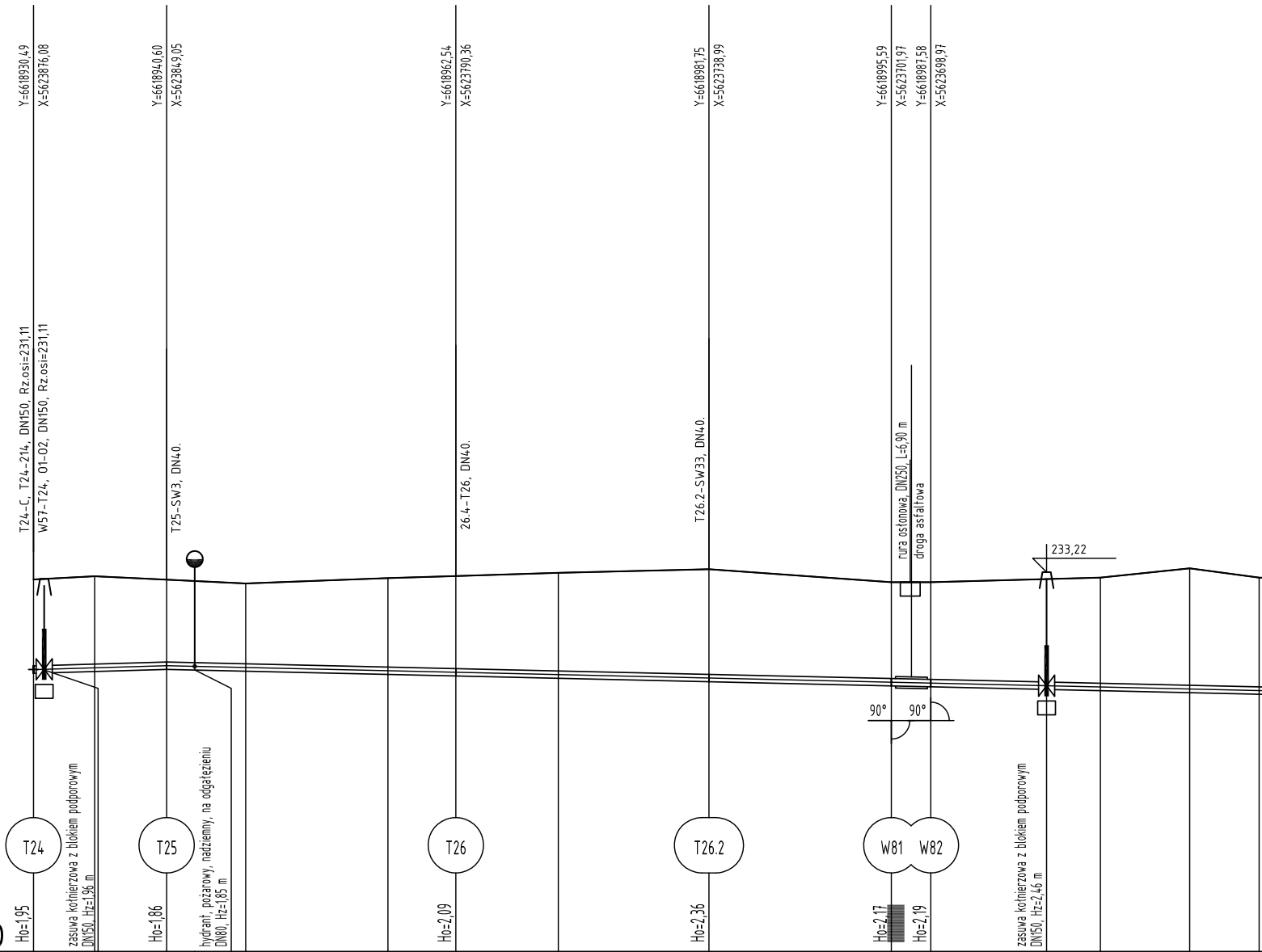
Y=6618930,49
X=5623876,08
Y=6618940,60
X=5623849,05
Y=6618962,54
X=5623790,36
Y=6618981,75
X=5623738,99
Y=6618995,59
X=5623701,97
Y=6618987,58
X=5623698,97
T24-C, T24-214, DN150, Rz.osi=231,11
W57-T24, 01-02, DN150, Rz.osi=231,11
T25-SW3, DN40.
26.4-T26, DN40.
T26.2-SW33, DN40.
rura osłonowa, DN250, L=6,90 m
droga asfaltowa
233,22
90°
90°
T24
zasuwa kołnierzowa z blokiem podporowym
DN150, Hz=1,96 m
T25
hydrant, pożarowy, nadziemny, na odgałęzieniu
DN80, Hz=1,85 m
T26
T26.2
W81
W82
zasuwa kołnierzowa z blokiem podporowym
DN150, Hz=2,46 m
Ho=1,95
Ho=1,86
Ho=2,09
Ho=2,36
Ho=2,17
Ho=2,19

P.p.=225,00

Rzędna istniejącego terenu	233,06 · 233,13 · 233,05 · 233,03 · 232,97 · 233,09 · 233,13 · 233,20 · 233,28 · 233,00 · 233,00 · 233,07 · 233,10 · 233,30 · 233,10
Rzędna osi proj. rurociągu	231,11 · 231,19 · 231,18 · 231,05 · 230,92 · 230,83 · 230,81 · 230,76
Zagłębienie osi od terenu istn.	1,95 · 1,99 · 1,86 · 1,85 · 1,82 · 2,01 · 2,09 · 2,21 · 2,36 · 2,17 · 2,19 · 2,31 · 2,37 · 2,61 · 2,45
Długość odcinka	2,32 · 26,54 · 6,08 · 56,57 · 4,36 · 4,19 · 25,08 · 87,09 28,86 · 62,65 · 54,85 · 39,52 · 8,55 · 112,17
Proj. spadek rurociągu, odległość	L=28,86 i=2,9 %o · L=374,99
Proj. średnica nominalna, materiał	DN160, PEHD
Hektometr i odległości	⦶0 · 28,86 · 34,94 · 91,51 · ⦶1 · 46,36 · 85,88 · 94,43 · ⦶2 · 19,51

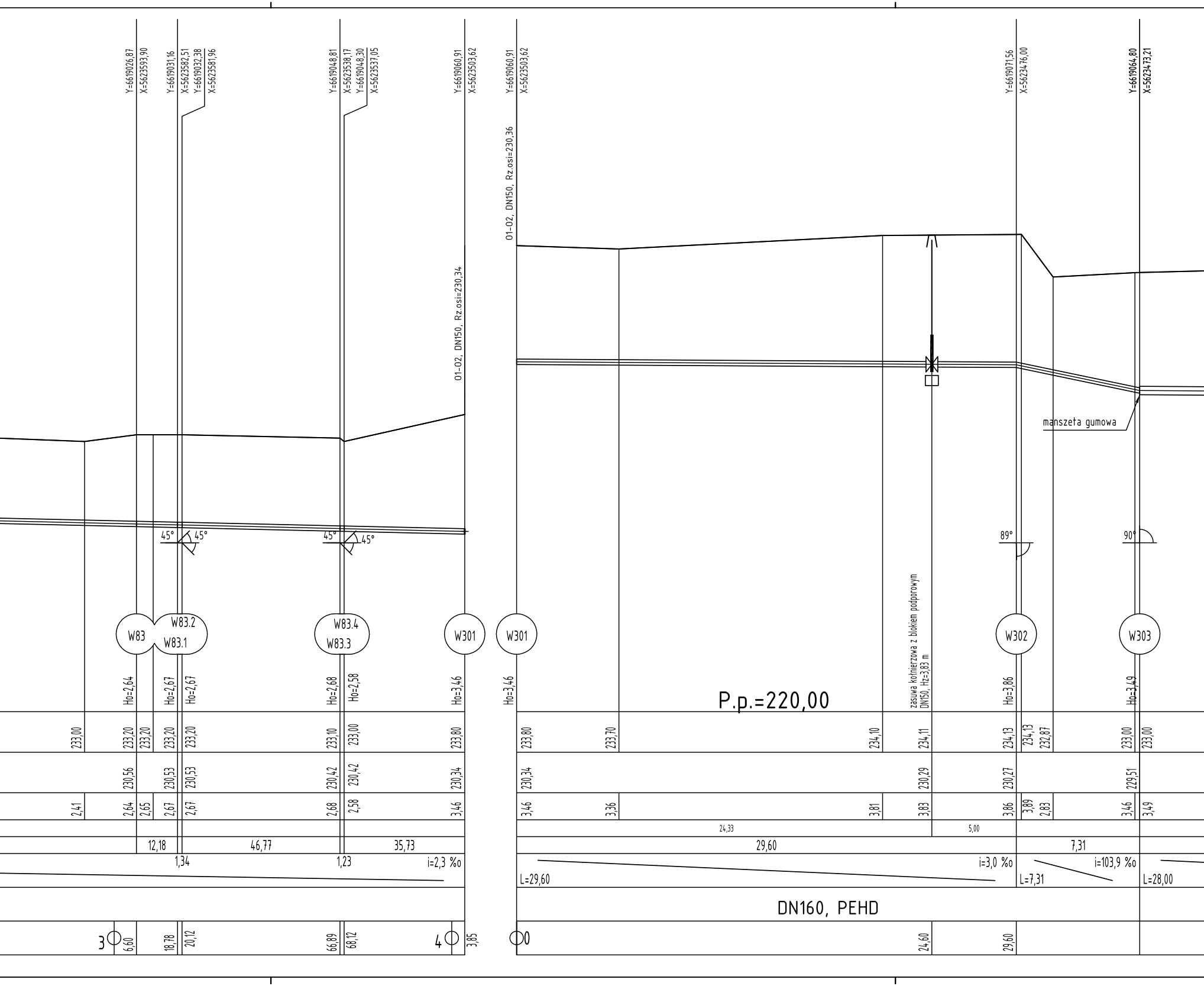
Y=6619026,87
X=5623593,90
Y=6619031,16
X=5623582,51
Y=6619032,38
X=5623581,96
Y=6619048,81
X=5623538,17
Y=6619048,30
X=5623537,05
Y=6619060,91
X=5623503,62
01-02, DN150, Rz.osi=230,34
45°
45°
45°
45°
W83
W83.2
W83.1
W83.4
W83.3
W301
Ho=2,64
Ho=2,67
Ho=2,67
Ho=2,68
Ho=2,58
Ho=3,46
233,00
233,20
233,20
233,20
233,20
233,10
233,00
233,80
230,56
230,53
230,53
230,42
230,42
230,34
2,41
2,64
2,65
2,67
2,67
2,68
2,58
3,46
12,18
46,77
35,73
1,34
1,23
i=2,3 %o
3
6,60
18,78
20,12
66,89
68,12
4
3,85
Y=6619060,91
X=5623503,62
01-02, DN150, Rz.osi=230,36
Y=6619071,56
X=5623476,00
Y=6619064,80
X=5623473,21
manszeta gumowa
89°
90°
W301
W302
W303
Ho=3,46
P.p.=220,00
zasuwa kołnierzowa z blokiem podporowym
DN150, Hz=3,83 m
Ho=3,86
Ho=3,49
233,80
233,70
234,10
234,11
234,13
234,13
232,87
233,00
233,00
230,34
230,29
230,27
229,51
3,46
3,36
3,81
3,83
3,86
3,89
2,83
3,46
3,49
24,33
5,00
29,60
7,31
i=3,0 %o
i=103,9 %o
L=29,60
L=7,31
L=28,00
DN160, PEHD
0
24,60
29,60

Białka kanał

Podziałka 1:100/200

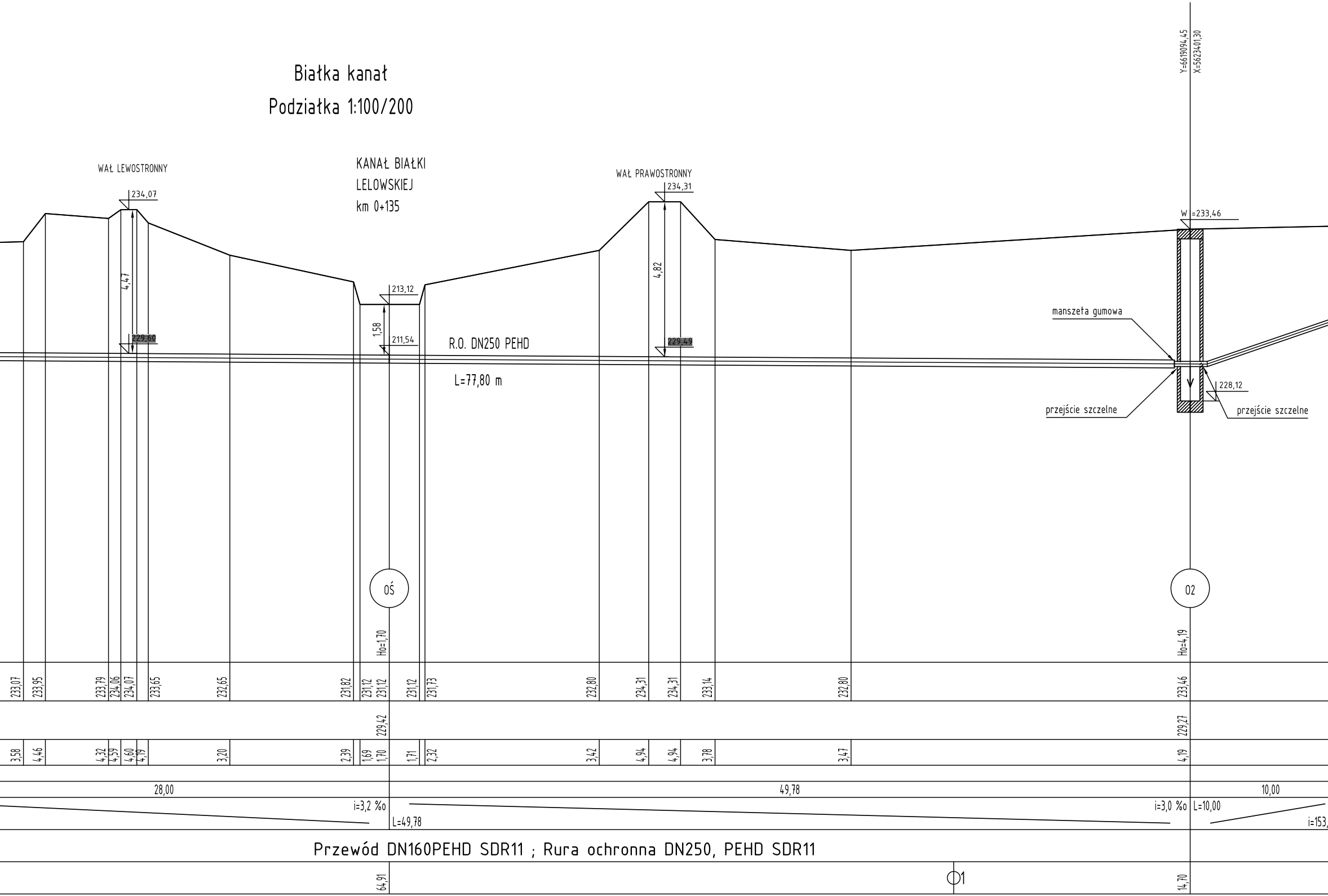
Y=6619094,45
X=5623401,30
WAŁ LEWOSTRONNY
234,07
4,47
229,60
KANAŁ BIAŁKI
LELOWSKIEJ
km 0+135
213,12
1,58
211,54
R.O. DN250 PEHD
L=77,80 m
WAŁ PRAWOSTRONNY
234,31
4,82
229,49
W =233,46
manszeta gumowa
228,12
przejście szczelne
przejście szczelne
OŚ
O2
Ho=1,70
Ho=4,19
233,07
233,95
233,79
234,06
234,07
233,65
232,65
231,82
231,12
231,12
231,12
231,73
232,80
234,31
234,31
233,14
232,80
233,46
229,42
229,27
3,58
4,46
4,32
4,59
4,60
4,19
3,20
2,39
1,69
1,70
1,71
2,32
3,42
4,94
4,94
3,78
3,47
4,19
28,00
49,78
10,00
i=3,2 ‰
L=49,78
i=3,0 ‰
L=10,00
i=153,
Przewód DN160PEHD SDR11 ; Rura ochronna DN250, PEHD SDR11
64,91
1
14,70

W304-T28

Podziałka 1:100/1000

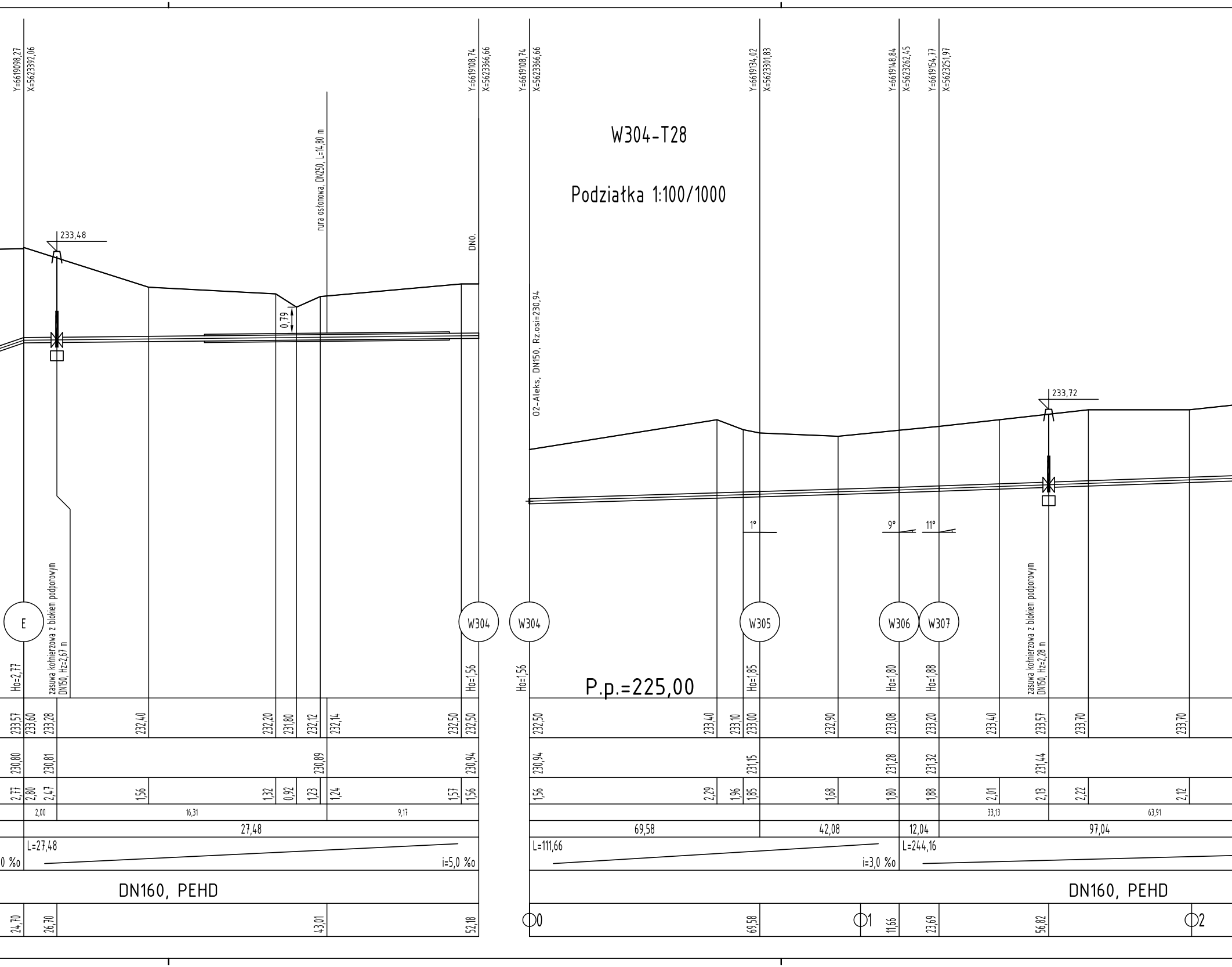

Y=6619098,27
X=5623392,06
233,48
rura ostonowa, DN250, L=14,80 m
0,79
Y=6619108,74
X=5623366,66
DNO.
zasuwa kołnierzowa z blokiem podporowym
DN150, Hz=2,67 m
E
W304
Ho=2,77
Ho=1,56
233,57 233,60 233,28 232,40 232,20 231,80 232,12 232,14 232,50 232,50
230,80 230,81 230,89 230,94
2,77 2,80 2,47 1,56 1,32 0,92 1,23 1,24 1,57 1,56
2,00 16,31 9,17
27,48
L=27,48
0 ‰
i=5,0 ‰
DN160, PEHD
24,70 26,70 43,01 52,18
Y=6619108,74
X=5623366,66
O2-Aleks, DN150, Rz.osi=230,94
Y=6619134,02
X=5623301,83
Y=6619148,84
X=5623262,45
Y=6619154,77
X=5623251,97
233,72
1°
9°
11°
zasuwa kołnierzowa z blokiem podporowym
DN150, Hz=2,28 m
W304
W305
W306
W307
Ho=1,56
P.p.=225,00
Ho=1,85
Ho=1,80
Ho=1,88
232,50 233,40 233,10 233,00 232,90 233,08 233,20 233,40 233,57 233,70 233,70
230,94 231,15 231,28 231,32 231,44
1,56 2,29 1,96 1,85 1,68 1,80 1,88 2,01 2,13 2,22 2,12
33,13 63,91
69,58 42,08 12,04 97,04
L=111,66
i=3,0 ‰
L=244,16
DN160, PEHD
0 69,58 1 11,66 23,69 56,82 2

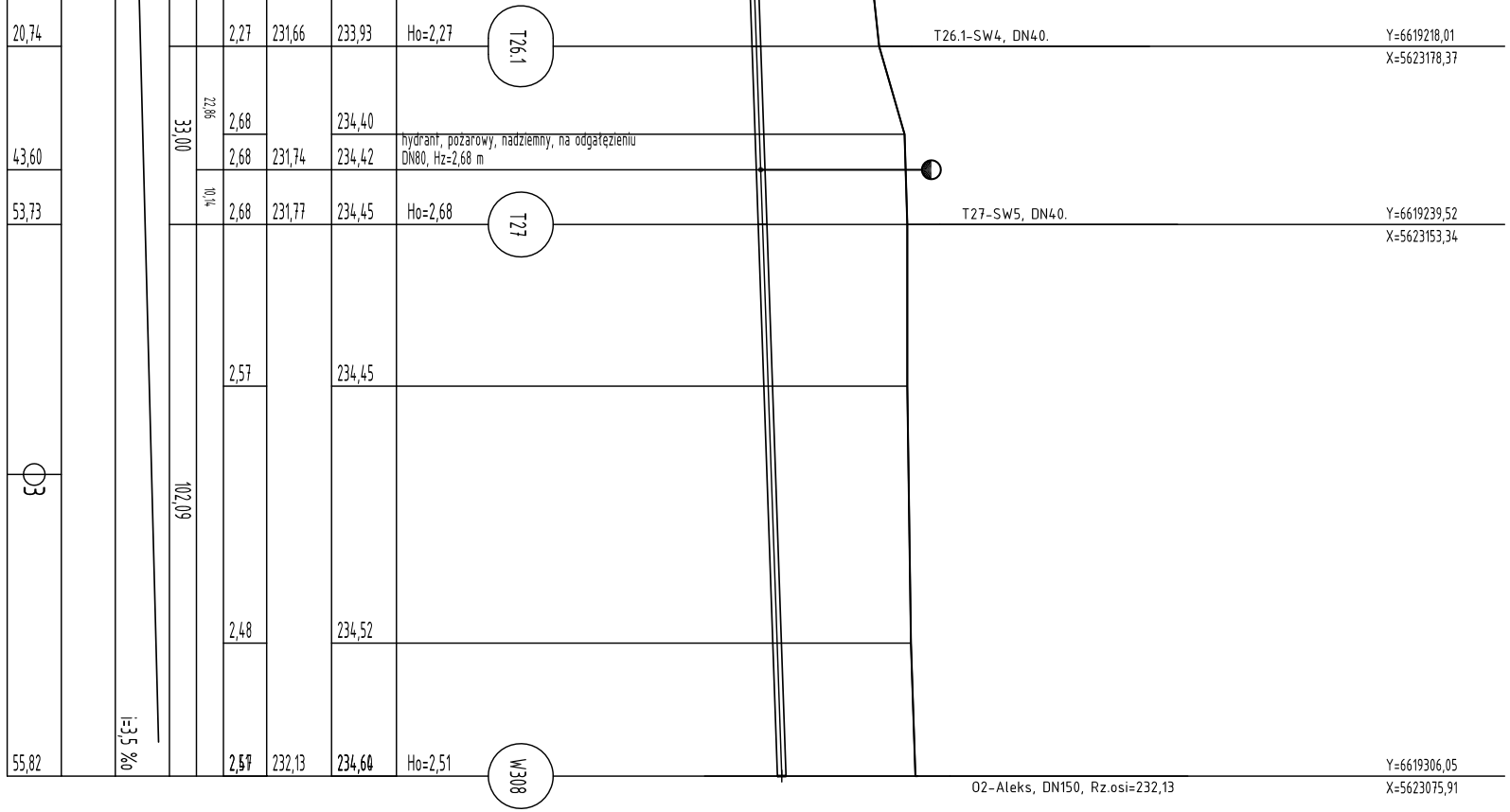
20,74
43,60
53,73
55,82
○3
i=3,5 ‰
33,00
102,09
22,86
10,14
2,27
2,68
2,68
2,68
2,57
2,48
2,57
231,66
231,74
231,77
232,13
233,93
234,40
234,42
234,45
234,45
234,52
234,64
Ho=2,27
Ho=2,68
Ho=2,51
hydrant, pożarowy, nadziemny, na odgałęzieniu DN80, Hz=2,68 m
T26.1
T27
W308
T26.1-SW4, DN40.
T27-SW5, DN40.
02-Aleks, DN150, Rz.osi=232,13
Y=6619218,01
X=5623178,37
Y=6619239,52
X=5623153,34
Y=6619306,05
X=5623075,91

BIOKLAR ZBOŚ mgr inż. JAROSŁAW PODOLSKI				ZADANIE :	*Budowa sieci wodociągowej z przyłączami w miejsc. Wąsosz, Kuźnica Wąsowska, Łysaków oraz w Koniecpolu ul. Przedmieście Przysieka, Przedmieście Podstocze, Przedmieście Koniawy, Kościuszki*
OBIEKT:	SIEĆ WODOCIĄGOWA Z PRZYŁĄCZAMI			INWESTOR:	GMINA KONIECPOL ul. Chrząstowska 6A, 42-230 Koniecpol
		SPECJALNOŚĆ	*NR UPRAWNIEŃ*	PODPIS	*DATA:*
PROJEKTANT	mgr inż.Jarosław Podolski	*INS. I SIECI SANIT*	304/00/DUW		21.11.2017r
SPRAWDZAJĄCY	mgr inż. Robert Domański	*INS. I SIECI SANIT*	151/DOŚ/10		*SKALA:*
ASYSTENT					*STADIUM:* *PROJEKT BUDOWLANY*
TYTUŁ RYSUNKU :	PROFIL SIECI GŁÓWNEJ T24-T28				*NR RYSUNKU:* 08

Licencja : BYR1-9V69-6IDF-19WB